RILEVATI	
RILEVATO	15.004 mq
SOVRASTRUTTURA STRADALE	
CASSONETTO (BANCHINA)	2.000 m
CASSONETTO	6.500 m
MARCIAPIEDE	2.600 m
MANUFATTI	
CORDOLO	0.116 mq

SEZIONE N. : 16
QT. PROGETTO : 69.056
DIST. PROG. : 275.000
DIST. PREC. : 25.000
DIST. SUCC. : 5.152

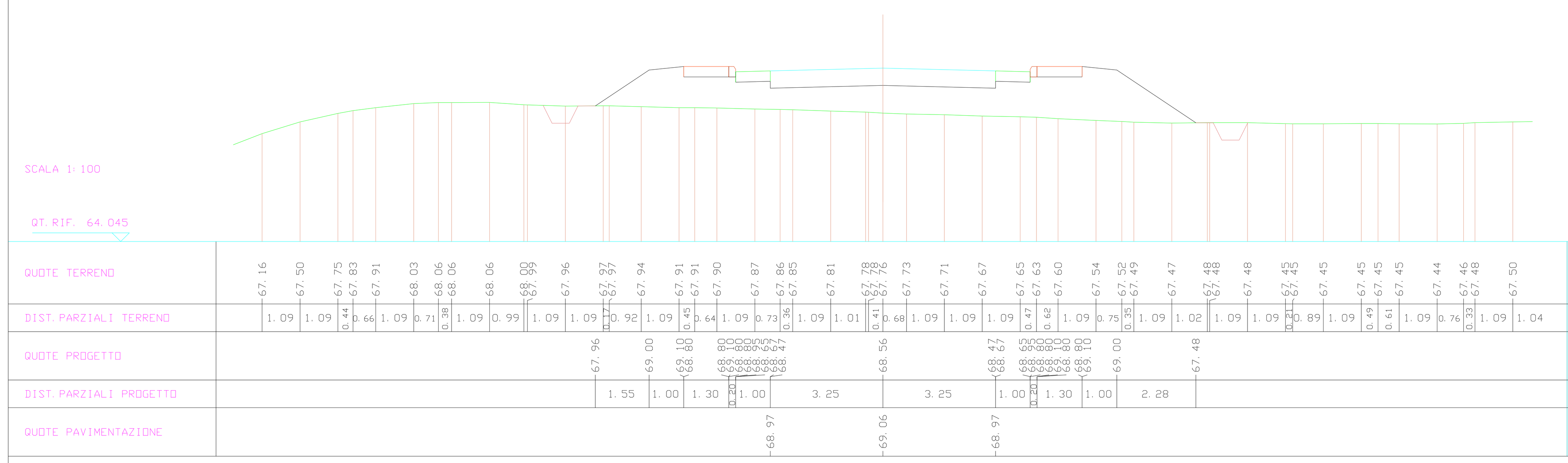

RILEVATI	
RILEVATO	9.906 mq
SOVRASTRUTTURA STRADALE	
CASSONETTO (BANCHINA)	2.000 m
CASSONETTO	6.500 m
MARCIAPIEDE	2.600 m
MANUFATTI	
CORDOLO	0.116 mq

SEZIONE N. : 17-rot
QT. PROGETTO : 68.972
DIST. PROG. : 280.152
DIST. PREC. : 5.152
DIST. SUCC. : 15.000

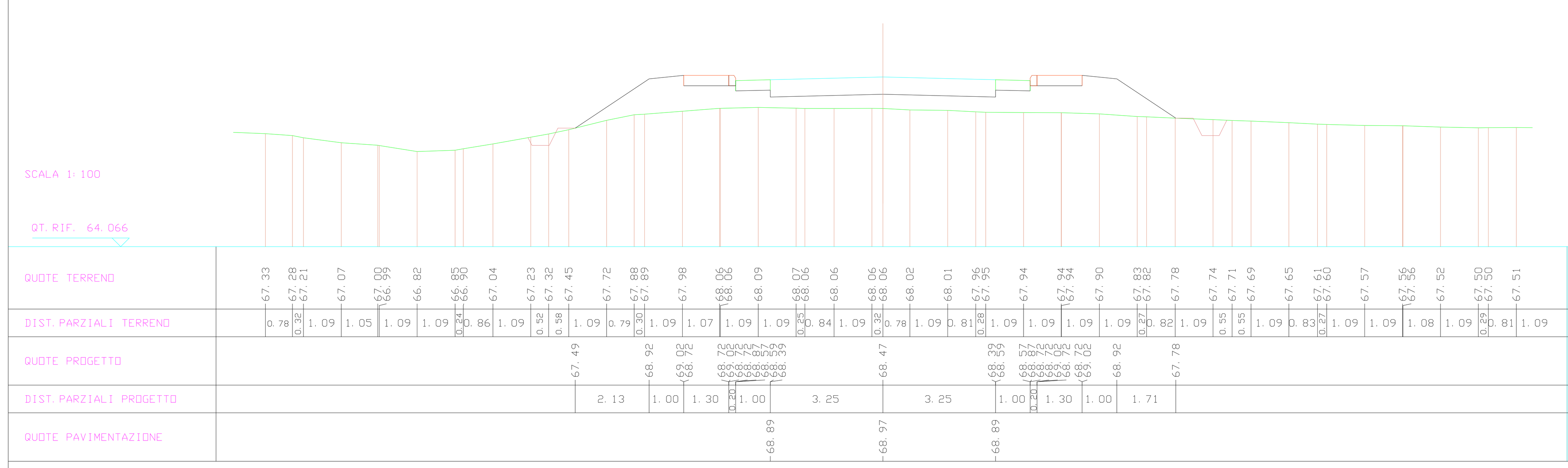

RILEVATI	
RILEVATO	20.327 mq
SOVRASTRUTTURA STRADALE	
CASSONETTO (BANCHINA)	2.018 m
CASSONETTO	6.552 m
MARCIAPIEDE	2.622 m
MANUFATTI	
CORDOLO	0.116 mq

SEZIONE N. : 18
QT. PROGETTO : 68.746
DIST. PROG. : 295.152
DIST. PREC. : 15.000
DIST. SUCC. : 4.848

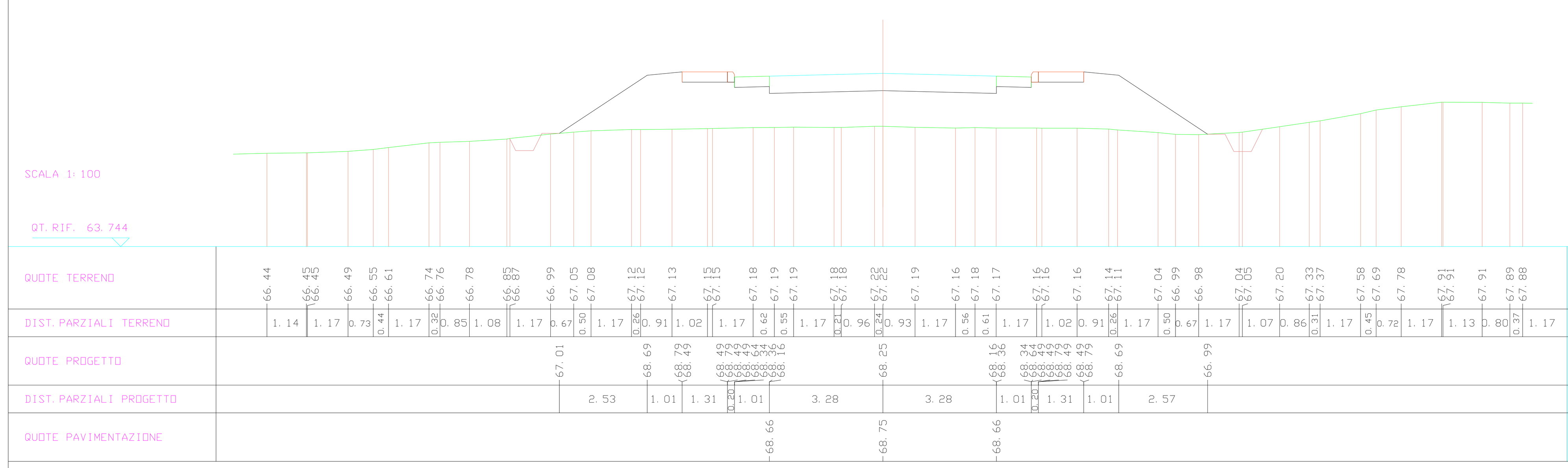

RILEVATI	
RILEVATO	23.051 mq
SOVRASTRUTTURA STRADALE	
CASSONETTO (BANCHINA)	2.000 m
CASSONETTO	6.500 m
MARCIAPIEDE	2.600 m
MANUFATTI	
CORDOLO	0.116 mq

SEZIONE N. : 19
QT. PROGETTO : 68.673
DIST. PROG. : 300.000
DIST. PREC. : 4.848
DIST. SUCC. : 10.152

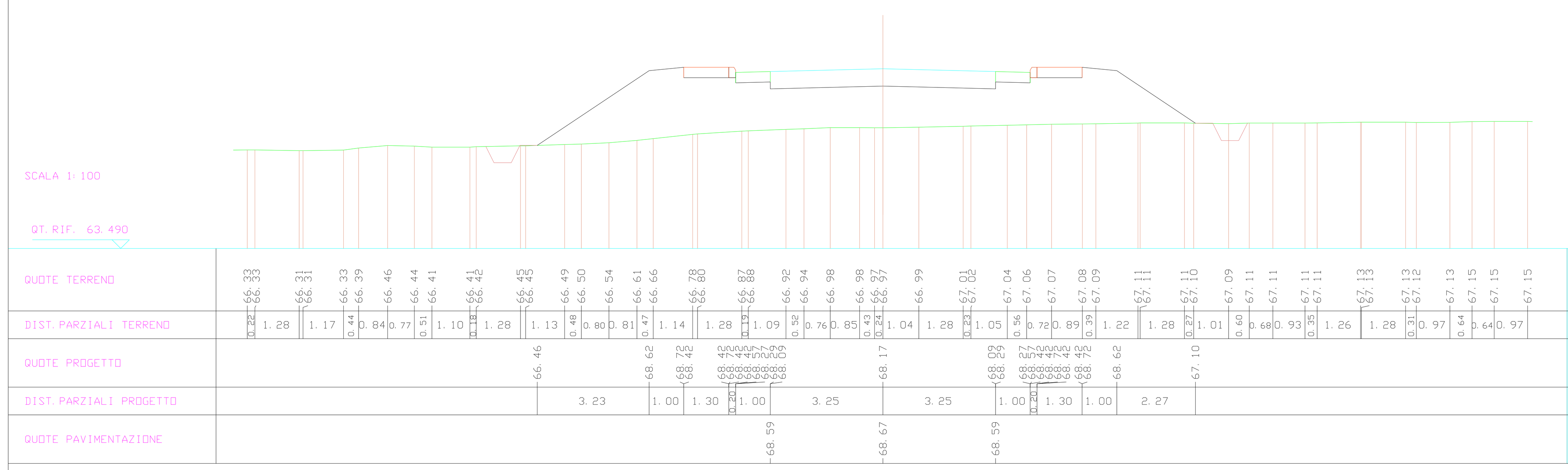

RILEVATI	
RILEVATO	30.351 mq
SOVRASTRUTTURA STRADALE	
CASSONETTO (BANCHINA)	2.000 m
CASSONETTO	6.500 m
MARCIAPIEDE	2.600 m
MANUFATTI	
CORDOLO	0.116 mq

SEZIONE N. : 20-rot
QT. PROGETTO : 68.519
DIST. PROG. : 310.152
DIST. PREC. : 10.152
DIST. SUCC. : 14.848

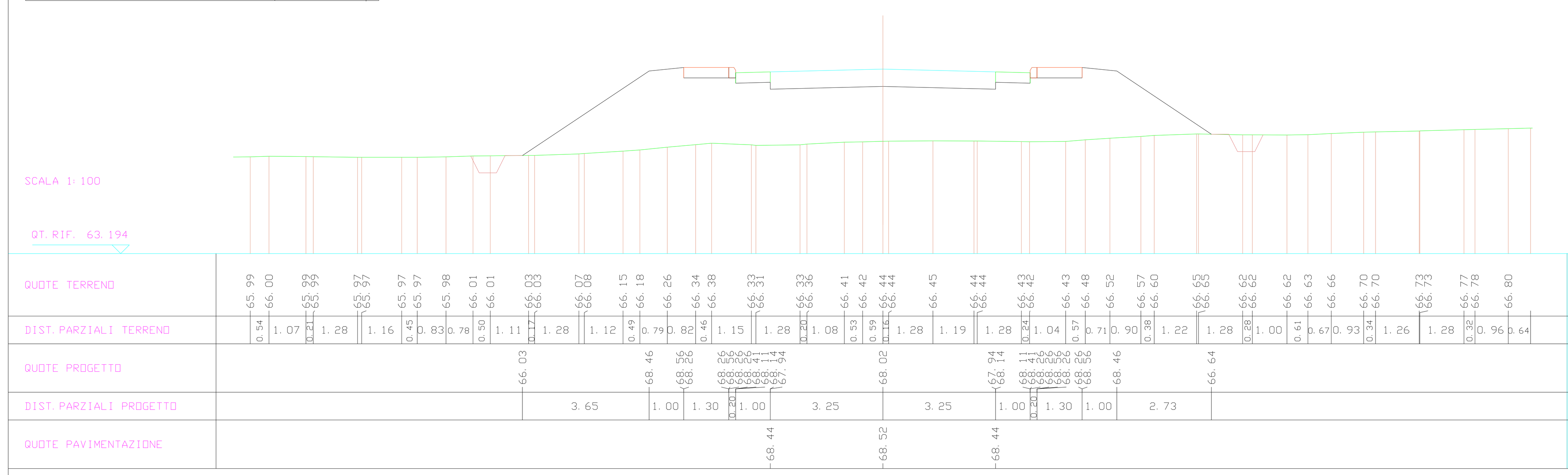

RILEVATI	
RILEVATO	34.101 mq
SOVRASTRUTTURA STRADALE	
CASSONETTO (BANCHINA)	2.000 m
CASSONETTO	6.621 m
MARCIAPIEDE	2.600 m
MANUFATTI	
CORDOLO	0.116 mq

SEZIONE N. : 21
QT. PROGETTO : 68.295
DIST. PROG. : 325.000
DIST. PREC. : 14.848
DIST. SUCC. : 5.579

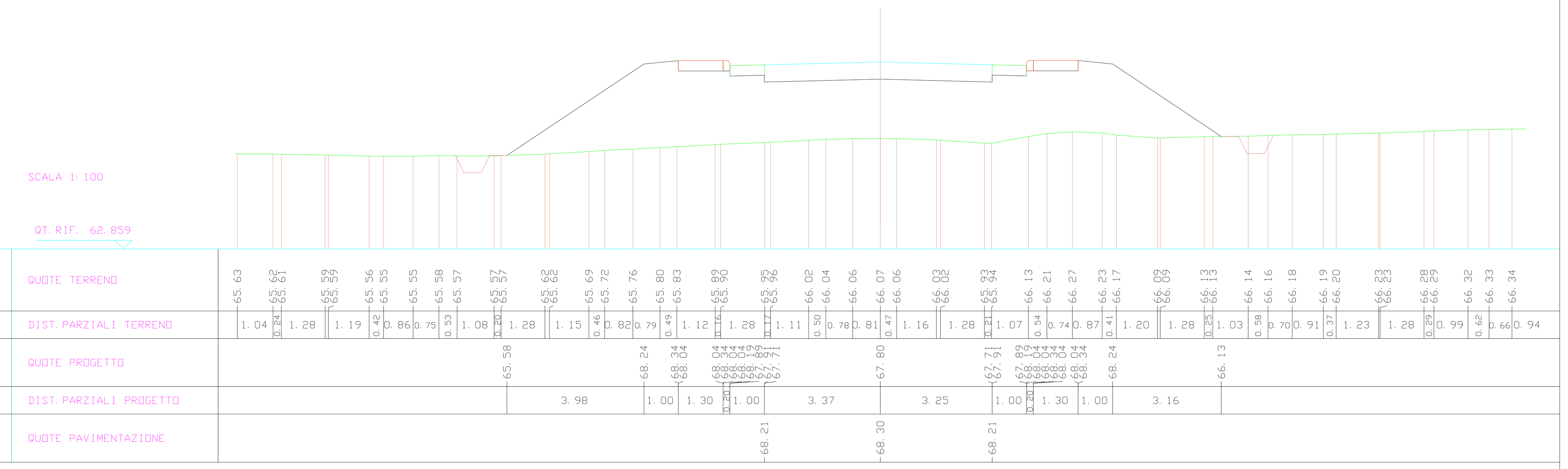

RILEVATI	
RILEVATO	37.914 mq
SOVRASTRUTTURA STRADALE	
CASSONETTO (BANCHINA)	2.000 m
CASSONETTO	6.974 m
MARCIAPIEDE	2.600 m
MANUFATTI	
CORDOLO	0.116 mq

SEZIONE N. : 22
QT. PROGETTO : 68.211
DIST. PROG. : 330.579
DIST. PREC. : 5.579
DIST. SUCC. : 4.371

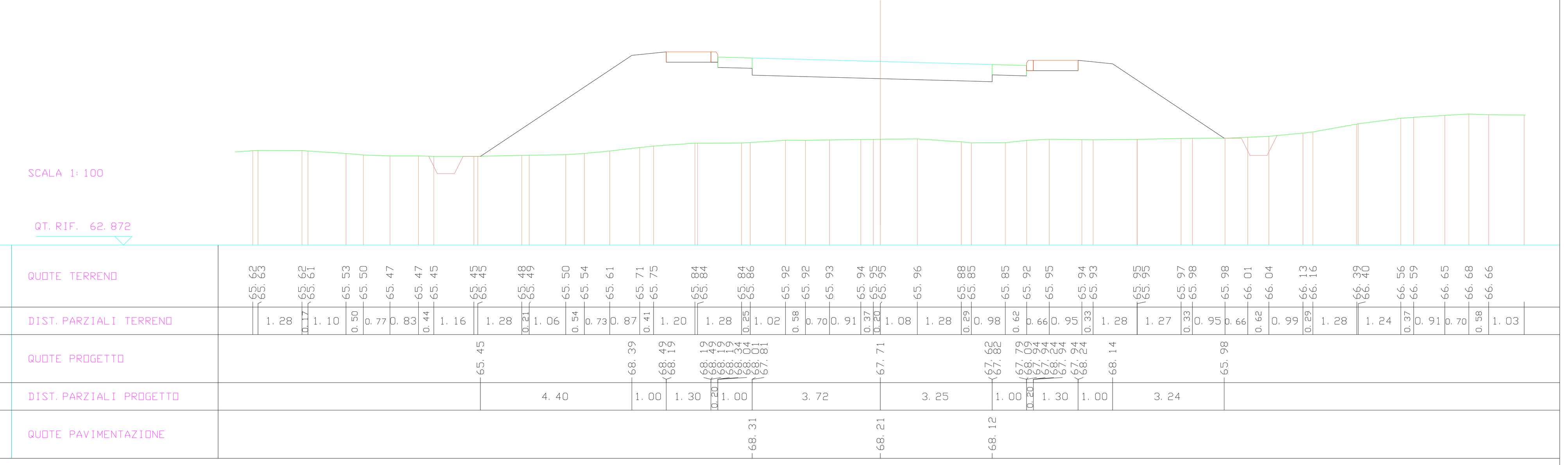

RILEVATI	
RILEVATO	38.895 mq
SOVRASTRUTTURA STRADALE	
CASSONETTO (BANCHINA)	2.000 m
CASSONETTO	7.250 m
MARCIAPIEDE	2.600 m
MANUFATTI	
CORDOLO	0.116 mq

SEZIONE N. : 23
QT. PROGETTO : 68.145
DIST. PROG. : 334.950
DIST. PREC. : 4.371
DIST. SUCC. : 4.372

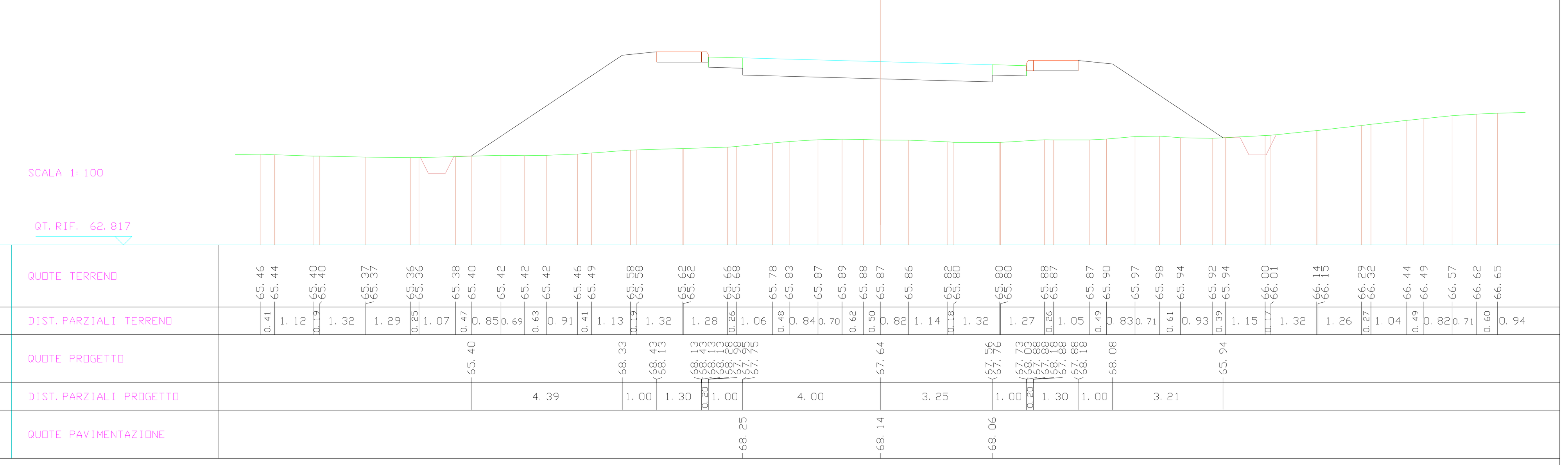

RILEVATI	
RILEVATO	36.980 mq
SOVRASTRUTTURA STRADALE	
CASSONETTO (BANCHINA)	2.000 m
CASSONETTO	6.974 m
MARCIAPIEDE	2.600 m
MANUFATTI	
CORDOLO	0.116 mq

SEZIONE N. : 24
QT. PROGETTO : 68.079
DIST. PROG. : 339.322
DIST. PREC. : 4.372
DIST. SUCC. : 10.678

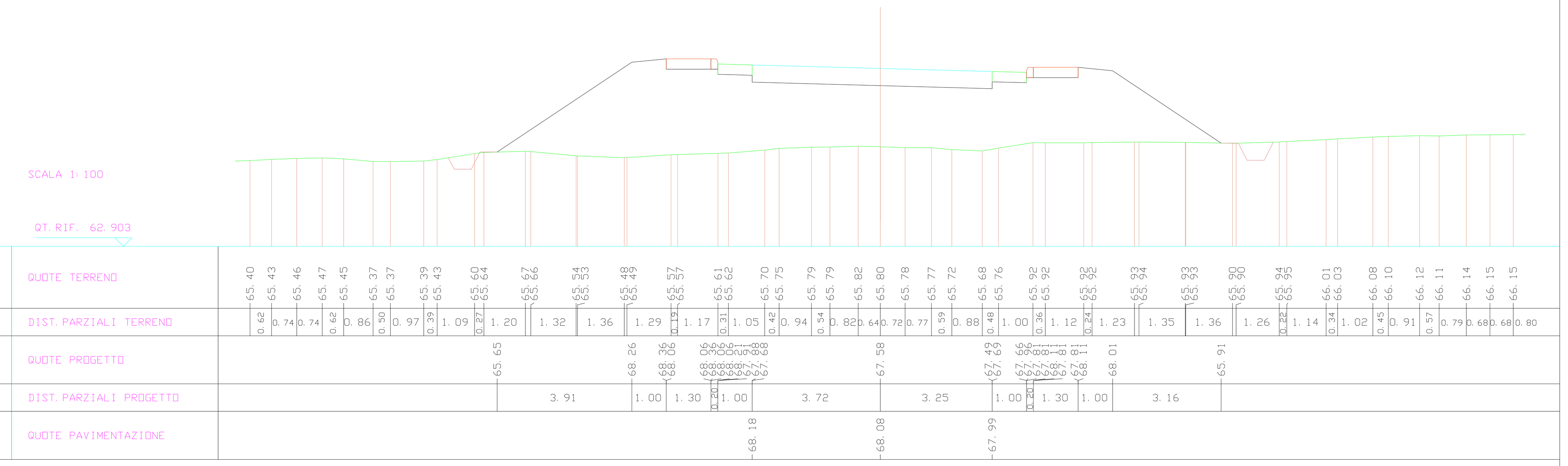

RILEVATI	
RILEVATO	33.968 mq
SOVRASTRUTTURA STRADALE	
CASSONETTO (BANCHINA)	2.000 m
CASSONETTO	6.500 m
MARCIAPIEDE	2.600 m
MANUFATTI	
CORDOLO	0.116 mq

SEZIONE N. : 25
QT. PROGETTO : 67.917
DIST. PROG. : 350.000
DIST. PREC. : 10.678
DIST. SUCC. : 12.530

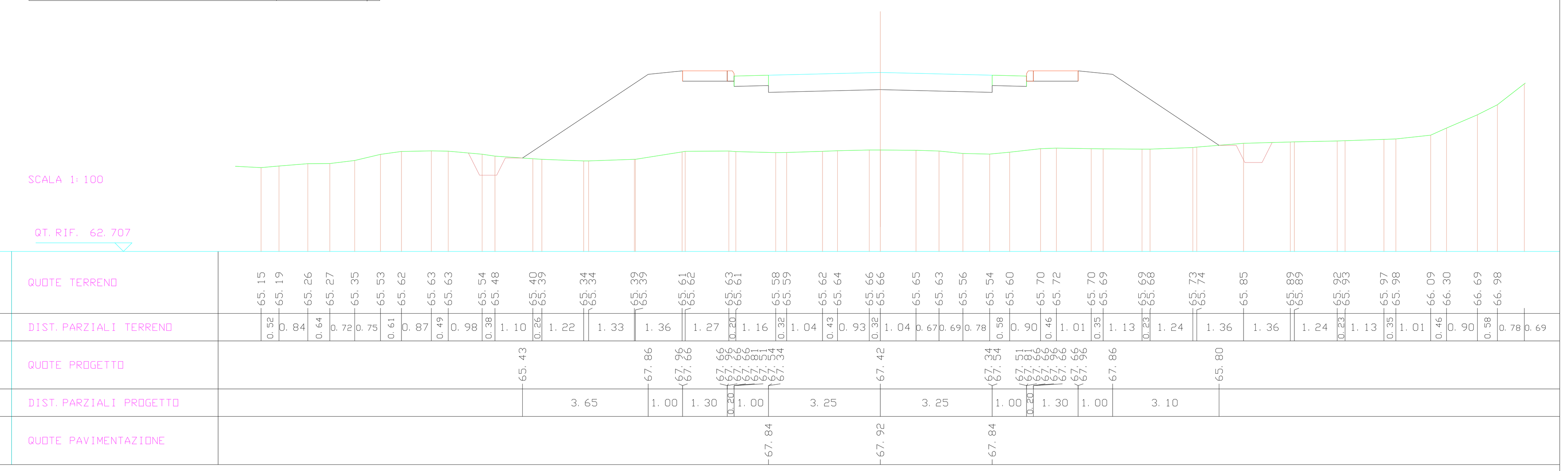

REGIONE AUTONOMA DELLA SARDEGNA

SISTEMAZIONE IDRAULICA DEL RIO SAN GIROLAMO - MASONE OLLASTU E INTERVENTI DI RICOSTRUZIONE DELLE OPERE PUBBLICHE DANNEGGIATE NELLE LOCALITA' POGGIO DEI PINI ED ALTRE FRAZIONI - NUOVO ATTRAVERSAMENTO PRESSO IL LAGO DI POGGIO DEI PINI - COMUNE DI CAPOTERRA
CUP E41B0900033002 - CIG 6977773071

SCOPING



Codice Elaborato: RSG-SC-C-1-6b-0

Data: 29/04/2025

Scala: 1:100

Descrizione
ALTERNATIVA 3
Sezioni Trasversali Asse 2 - 2 di 3

aggiornamenti					
29/04/2025	0	Emissione	AC	SS	PPM
data	rev	descrizione	dis.	verif.	appr.

Raggruppamento Temporaneo di professionisti:
Ing. Pietro Paolo Mossone (capogruppo)
DOLMEN S.r.l.
Hydrodata S.p.A.
ART Ambiente Risorse Territorio S.r.l.
Ing. Emilio Balletto
Ing. Alessandro Mulas
Ing. Silvia Sulis

Il RUP:
Dott. Ing. Paolo Vargiu